





Direções para Piedade dos Gerais - MG


111 km – aprox. 2 horas 8 mins

Piedade dos Gerais está distante de Belo Horizonte 100Km mais ou menos, você pega a BR 040 – Fernão Dias – sentido São Paulo, aproximadamente uns 40 km vai encontrar placas para "Rio Manso, Bonfim e Piedade dos Gerais" é só seguir as placas, o caminho é todo asfaltado.

 Belo Horizonte - MG

1. Siga para **noroeste** na **Av. Afonso Pena** em direção a **Av. Amazonas** avançar 400 m
Cerca de 57 segs total de 400 m

 2. Vire à esquerda em direção a **R. Curitiba** avançar 550 m
Cerca de 2 mins total de 950 m

 3. Curvar ligeiramente à direita em direção a **Av. Amazonas** avançar 9,4 km
Passar 1 rotunda total de 10,4 km
Cerca de 15 mins

4. Continue até **Av. Card. Eugênio Pacelli/Rod. BR-262** avançar 2,1 km
Cerca de 2 mins total de 12,5 km

5. Continue até **BR-381** avançar 25,7 km
Cerca de 17 mins total de 38,2 km



6. Continue até **Rod. Fernão Dias** avançar 25,9 km
Cerca de 17 mins total de 64,1 km



 7. Vire à direita em direção a **MG-831** avançar 550 m
Cerca de 1 min total de 64,7 km





©2013 Google Map data ©2013 MapLink



9. Vire à direita em direção a **R. Padre Cezário**



©2013 Google Map data ©2013 MapLink

avançar 120 m
total de 80,8 km



10. Vire à esquerda em direção a **R. Cap. Eduardo**
Cerca de 47 segs



©2013 Google Map data ©2013 MapLink

avançar 280 m
total de 81,1 km



11. Vire na 3.^a à esquerda para **Praça Evangélica**

avançar 50 m
total de 81,2 km



12. **Praça Evangélica** vira ligeiramente à direita e esta torna-se na **R. Antônio José do Prado**
Cerca de 54 segs

avançar 600 m
total de 81,7 km

13. Continue até **MG-831**
Cerca de 14 mins

avançar 9,3 km
total de 91,0 km

14. Continue até **R. Antônio**

avançar 400 m
total de 91,4 km

15. Continue até **R. Rui Barbosa**

avançar 260 m
total de 91,7 km



16. Vire à direita em direção a **R. Dr. Melo Viana**

avançar 280 m
total de 91,9 km

17. Continue até **R. Padre Trigueiro**
Cerca de 1 min

avançar 500 m
total de 92,4 km

18. Continue até **Av. Santos Dumont**
Cerca de 50 segs

avançar 550 m
total de 93,0 km

19. Continue até **R. Prof. Adelaide Trigueiro**
Cerca de 1 min

avançar 900 m
total de 93,9 km



21. Continue até **R. Nsr. do Bonfim**
Cerca de 3 mins



avançar 1,6 km
total de 111 km



Piedade dos Gerais - MG

Estas direções destinam-se apenas para fins de planeamento. Pode encontrar obras de construção, trânsito, condições climáticas ou outros eventos que façam com que as condições sejam diferentes dos resultados do mapa, pelo que deverá planear o seu trajeto em conformidade. Deve seguir todas as indicações ou instruções referentes ao seu trajeto.

Dados do mapa ©2013 Google, MapLink