


**Direções para Piedade dos Gerais - MG****821 km – aprox. 9 horas 58 mins**

Pegar a BR 381, passar no entorno de Belo Horizonte

 Brasília - DF1. Siga **norte** em frente **Estr. Parque Contorno do Bosque**avançar 260 m
total de 260 m2. Siga pela rampa para **Via N Um Oeste**
Cerca de 1 minavançar 850 m
total de 1,1 km3. Siga pela rampa para **DF-003**
Cerca de 54 segsavançar 850 m
total de 1,9 km4. Mantenha-se à esquerda no cruzamento para continuar em direção a **DF-003**
Cerca de 52 segsavançar 800 m
total de 2,7 km5. Continue em frente para **DF-003**
Cerca de 17 minsavançar 19,7 km
total de 22,4 km6. Continue até **Rod. Epia**
Cerca de 3 minsavançar 3,2 km
total de 25,6 km7. Continue até **BR-040**
Passar 1 rotunda
Cerca de 7 horas 27 minsavançar 675 km
total de 700 km



9. Continue até **BR-040/BR-135**
Cerca de 11 mins

avançar 16,9 km
total de 717 km



© 2013 Google



10. Saia para **Rod. BR-040 - Pista Lateral**
Cerca de 2 mins

avançar 1,2 km
total de 719 km



© 2013 Google



11. Curvar ligeiramente à direita em direção a **Av. Helena de Vasconcelos Costa**
Cerca de 2 mins

avançar 1,9 km
total de 721 km



© 2013 Google

12. Continue até **V. Ac. p/ V Expressa de Contagem**

avançar 350 m
total de 721 km

13. Continue até **Via Expressa de Contagem**
Cerca de 11 mins

avançar 12,9 km
total de 734 km



© 2013 Google



15. Continue até **BR-381**
Cerca de 9 mins

avançar 13,2 km
total de 748 km



16. Continue até **Rod. Fernão Dias**
Cerca de 17 mins

avançar 25,9 km
total de 774 km

- ↗ 17. Vire à direita em direção a **MG-831**
Cerca de 1 min



avançar 550 m
total de 774 km

- ↗ 18. Na rotunda, siga pela 1.ª saída para **MG-831**
Cerca de 24 mins

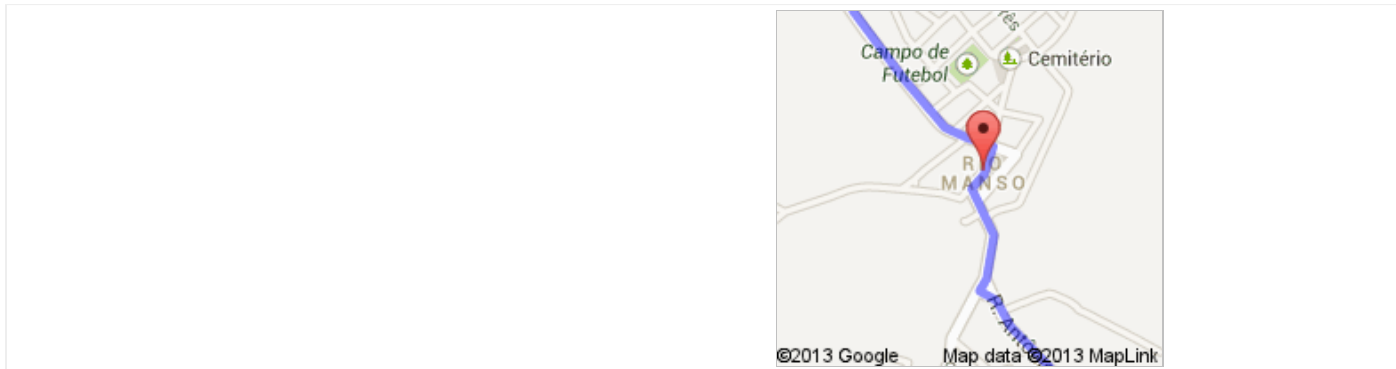


avançar 16,0 km
total de 790 km

- ↗ 19. Vire à direita em direção a **R. Padre Cezário**



avançar 120 m
total de 790 km



21. Vire na 3.^a à esquerda para **Praça Evangélica**

avançar 50 m
total de 791 km



22. **Praça Evangélica** vira ligeiramente à direita e esta torna-se na **R. Antônio José do Prado**
Cerca de 54 segs

avançar 600 m
total de 791 km



23. Continue até **MG-831**
Cerca de 14 mins

avançar 9,3 km
total de 800 km



24. Continue até **R. Antônio**

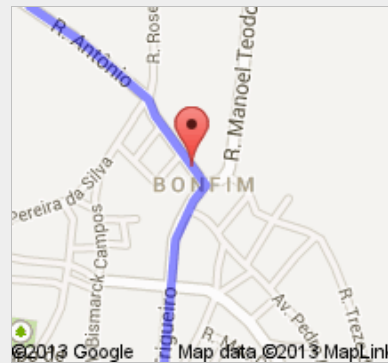
avançar 400 m
total de 801 km





©2013 Google Map data ©2013 MapLink

➔ 26. Vire à direita em direção a **R. Dr. Melo Viana**



©2013 Google Map data ©2013 MapLink

avançar 280 m
total de 801 km

27. Continue até **R. Padre Trigueiro**
Cerca de 1 min

avançar 500 m
total de 802 km

28. Continue até **Av. Santos Dumont**
Cerca de 50 segs



©2013 Google Map data ©2013 MapLink

avançar 550 m
total de 802 km

29. Continue até **R. Prof. Adelaide Trigueiro**
Cerca de 1 min



©2013 Google Map data ©2013 MapLink

avançar 900 m
total de 803 km

30. Continue até **MG-831**
Cerca de 24 mins



©2013 Google Map data ©2013 MapLink

avançar 16,0 km
total de 819 km

31. Continue até **R. Nsr. do Bonfim**
Cerca de 3 mins

avançar 1,6 km
total de 821 km

B Piedade dos Gerais - MG

Estas direções destinam-se apenas para fins de planeamento. Pode encontrar obras de construção, trânsito, condições climáticas ou outros

eventos que façam com que as condições sejam diferentes dos resultados do mapa, pelo que deverá planejar o seu trajeto em conformidade. Deve seguir todas as indicações ou instruções referentes ao seu trajeto.

Dados do mapa ©2013 Google, Inav/Geosistemas SRL, MapLink