



### Direções para Piedade dos Gerais - MG












544 km – aprox. 6 horas 18 mins

Pegar a BR 040 – Fernão Dias sentido Belo Horizonte, passar em Bofim ir pela MG -831. Primeira direita chegando em Piedade dos Gerias

São Paulo


1. Siga <b>norte</b> em frente <b>Av. 23 de Maio/Av. Vinte e Três de Maio</b>	avançar 230 m total de 230 m
2. Continue até <b>Av. 9 de Julho/Av. Nove de Julho</b>	avançar 350 m total de 550 m
3. Continue até <b>R. Anhangabaú</b>	avançar 140 m total de 700 m
4. Continue até <b>Av. Prestes Maia</b> Cerca de 1 min	avançar 900 m total de 1,6 km
5. Continue até <b>Av. Tiradentes - Pista Central</b> Cerca de 1 min	avançar 800 m total de 2,4 km
6. Continue até <b>Av. Santos Dumont</b>	avançar 150 m total de 2,6 km
7. Siga pela rampa para <b>Av. Santos Dumont</b> Cerca de 1 min	avançar 400 m total de 3,0 km
8. Siga pela rampa para <b>Av. Marginal Tietê</b>	avançar 110 m total de 3,1 km
9. Mantenha-se à direita no cruzamento para continuar em direção a <b>Av. Marginal Tietê</b>	avançar 120 m total de 3,2 km
10. Mantenha-se à esquerda no cruzamento para continuar em direção a <b>Av. Marginal Tietê</b>	avançar 110 m total de 3,3 km
11. Mantenha-se à esquerda no cruzamento e vire para <b>Av. Marginal Tietê</b> Cerca de 4 mins	avançar 4,3 km total de 7,6 km
12. Siga pela saída para <b>Av. Cda. Elisabeth de Robiano</b>	avançar 190 m total de 7,8 km
13. Siga pela saída para <b>Rod. Pres. Dutra - Pista Lateral</b> Cerca de 3 mins	avançar 4,3 km total de 12,0 km
14. Siga pela saída em direção a <b>Rod. Fernão Dias</b>	avançar 350 m total de 12,4 km
15. Mantenha-se à esquerda no cruzamento e vire para <b>Rod. Fernão Dias</b> <b>Autoestrada com portagem parcial</b> Cerca de 4 horas 47 mins	avançar 475 km total de 488 km



 <p>16. Siga pela saída em direção a <b>R. 15 de Novembro/R. Quinze de Novembro</b></p>		<p>avançar 120 m total de 488 km</p>
 <p>17. Vire à direita em direção a <b>R. 15 de Novembro/R. Quinze de Novembro</b></p>		<p>avançar 93 m total de 488 km</p>
 <p>18. Vire na 1.<sup>a</sup> à esquerda para <b>R. José Carlos Penido Filho</b> Cerca de 2 mins</p>		<p>avançar 500 m total de 488 km</p>
 <p>19. Vire à direita em direção a <b>R. Ana Costa</b> Cerca de 4 mins</p>		<p>avançar 1,4 km total de 490 km</p>
 <p>20. Vire à esquerda em direção a <b>MG-040</b> Cerca de 15 mins</p>		<p>avançar 17,3 km total de 507 km</p>
<p>21. Continue até <b>R. Santa Cruz</b> Cerca de 45 segs</p>		<p>avançar 450 m total de 507 km</p>
 <p>22. Vire à esquerda em direção a <b>Av. Ernesto Antunes</b> Cerca de 3 mins</p>		<p>avançar 1,4 km total de 509 km</p>
<p>23. Continue até <b>MG-040</b> Cerca de 20 mins</p>		<p>avançar 13,6 km total de 522 km</p>
		
<p>24. Continue até <b>R. Armando Campos</b></p>		<p>avançar 290 m total de 523 km</p>
 <p>25. Vire à esquerda em direção a <b>Av. Santos Dumont</b> Cerca de 49 segs</p>		<p>avançar 300 m total de 523 km</p>
<p>26. Continue até <b>R. Padre Trigueiro</b></p>		<p>avançar 500 m total de 524 km</p>
<p>27. Continue até <b>R. Dr. Melo Viana</b> Cerca de 46 segs</p>		<p>avançar 280 m total de 524 km</p>
<p>Total: <b>524 km</b> – aprox. <b>5 horas 48 mins</b></p>		
 <p>Bonfim - MG</p>		<p>total de 0,0 km</p>
<p>28. Siga para <b>sudoeste</b> na <b>R. Dr. Melo Viana</b> em direção a <b>R. Afonso Pena</b></p>		<p>avançar 280 m total de 280 m</p>
<p>29. Continue até <b>R. Padre Trigueiro</b> Cerca de 1 min</p>		<p>avançar 500 m total de 750 m</p>
<p>30. Continue até <b>Av. Santos Dumont</b> Cerca de 50 segs</p>		<p>avançar 550 m total de 1,3 km</p>
<p>31. Continue até <b>R. Prof. Adelaide Trigueiro</b> Cerca de 1 min</p>		<p>avançar 900 m total de 2,2 km</p>
<p>32. Continue até <b>MG-831</b> Cerca de 24 mins</p>		<p>avançar 16,0 km total de 18,2 km</p>



Total: **19,8 km** – aprox. **31 mins**

 **Piedade dos Gerais - MG**

Estas direções destinam-se apenas para fins de planeamento. Pode encontrar obras de construção, trânsito, condições climáticas ou outros eventos que façam com que as condições sejam diferentes dos resultados do mapa, pelo que deverá planejar o seu trajeto em conformidade. Deve seguir todas as indicações ou instruções referentes ao seu trajeto.

Dados do mapa ©2013 Google, MapLink